

# Extremwinter 2008/2009

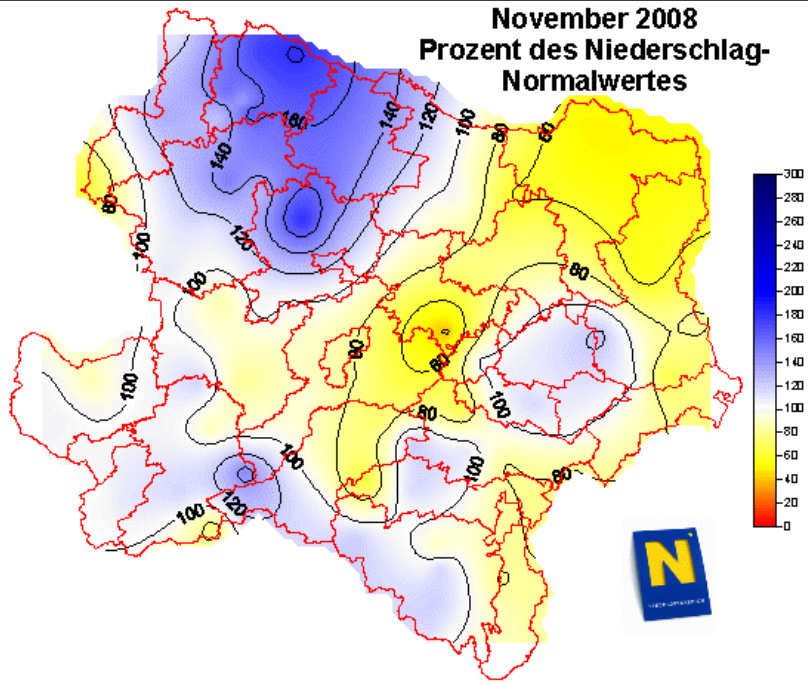
Friedrich Salzer  
Referatsleiter  
Niederschlagshydrologie  
und Lawinenwarndienst  
Abt. Hydrologie

23. November 2009

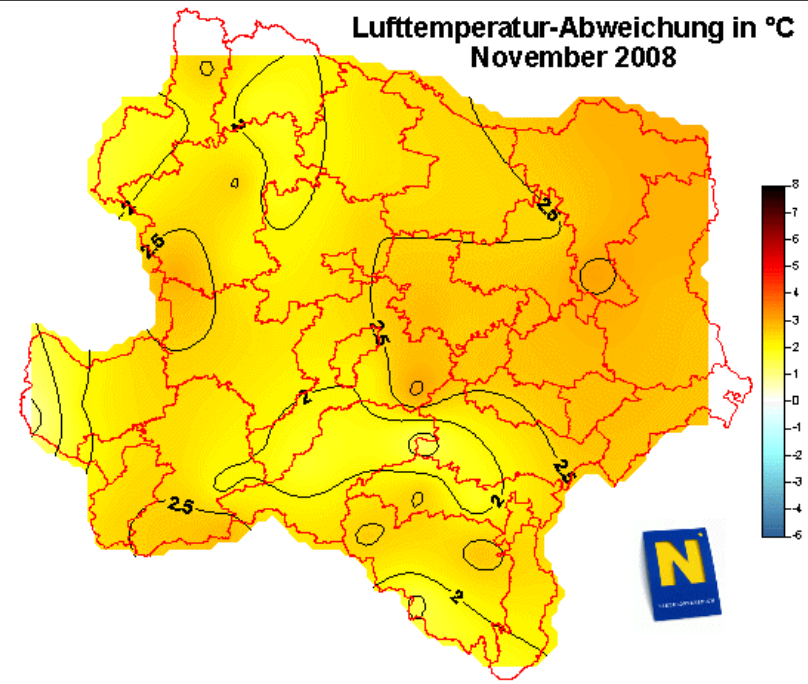
# Winter 2008/2009

- wurde von vielen als außergewöhnlich und **schneereich**, von den Temperaturen als normal erlebt
- erste Schneefälle auf den Bergen zwischen 2. und 4. 10. 2008, in den Tallagen Ende November – nicht außergewöhnlich früh
- **Schneemengen von November bis Anfang Februar waren durchschnittlich** – Lackenhof – ca. 250 cm Neuschnee (2005/06 – 640 cm)
- **im Februar und März 2009 – extreme Schneemengen und Schneechaos**


**November 2008**  
**Prozent des Niederschlag-**  
**Normalwertes**



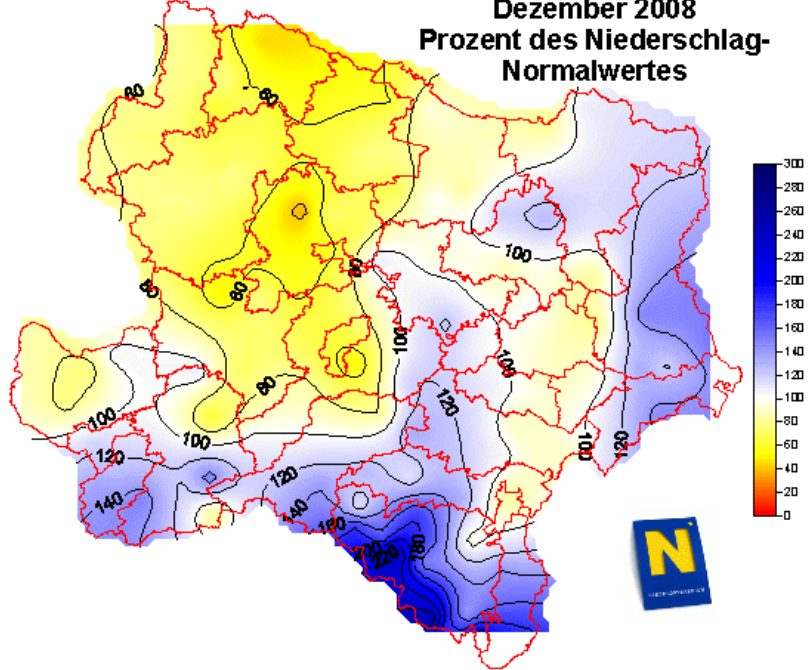
**Lufttemperatur-Abweichung in °C**  
**November 2008**



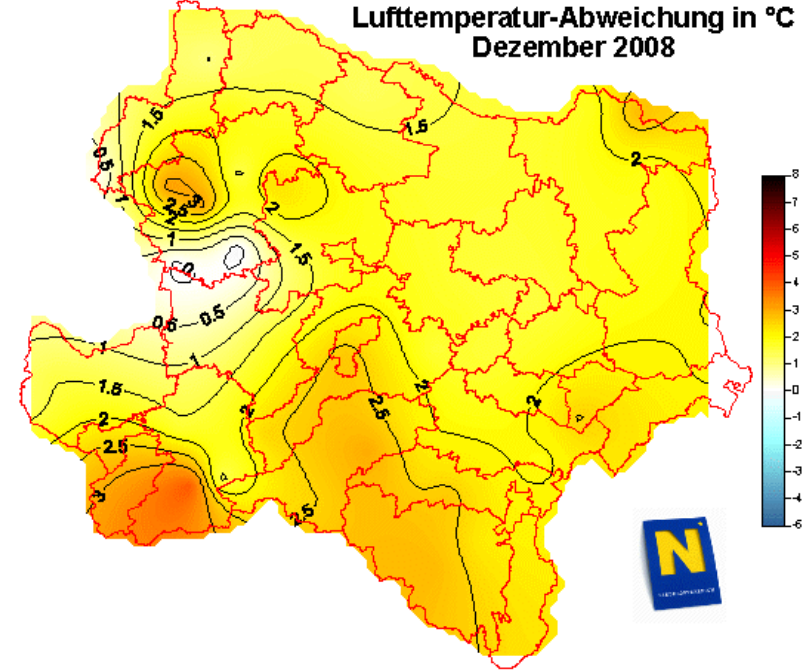
www.was



**Dezember 2008**  
**Prozent des Niederschlag-**  
**Normalwertes**

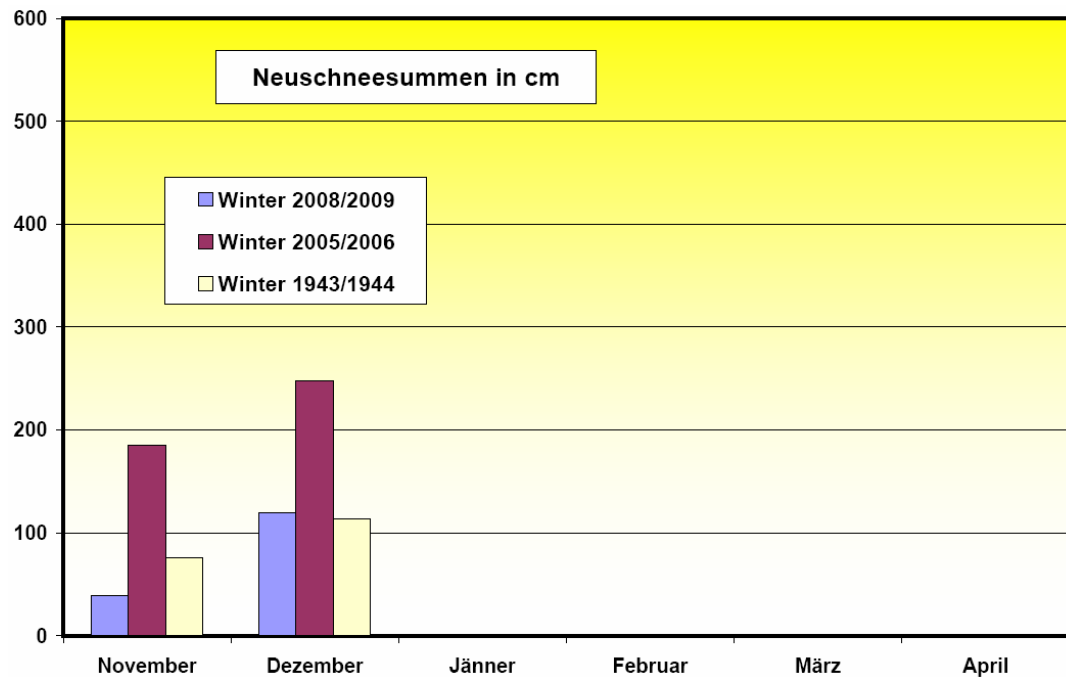


**Lufttemperatur-Abweichung in °C**  
**Dezember 2008**



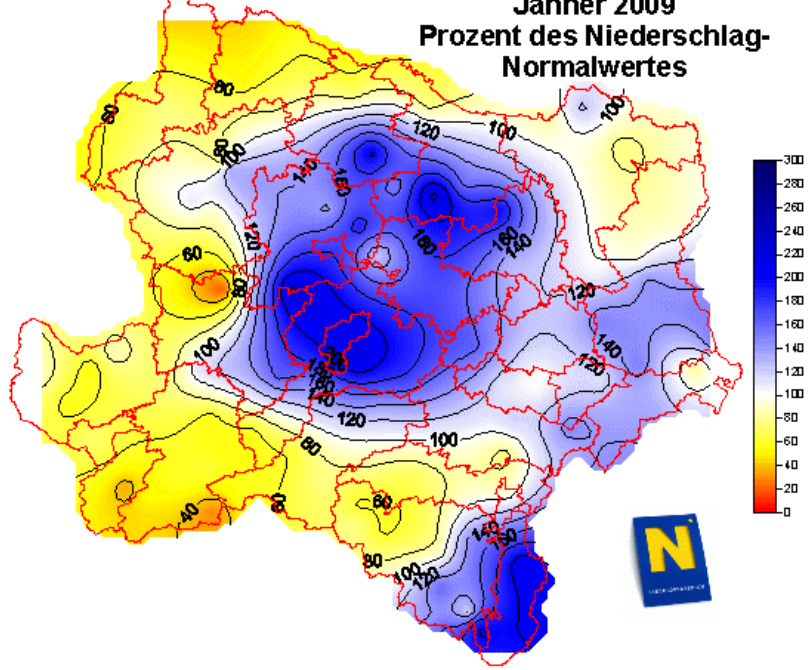
www.was

**Neuschneesummen in cm**

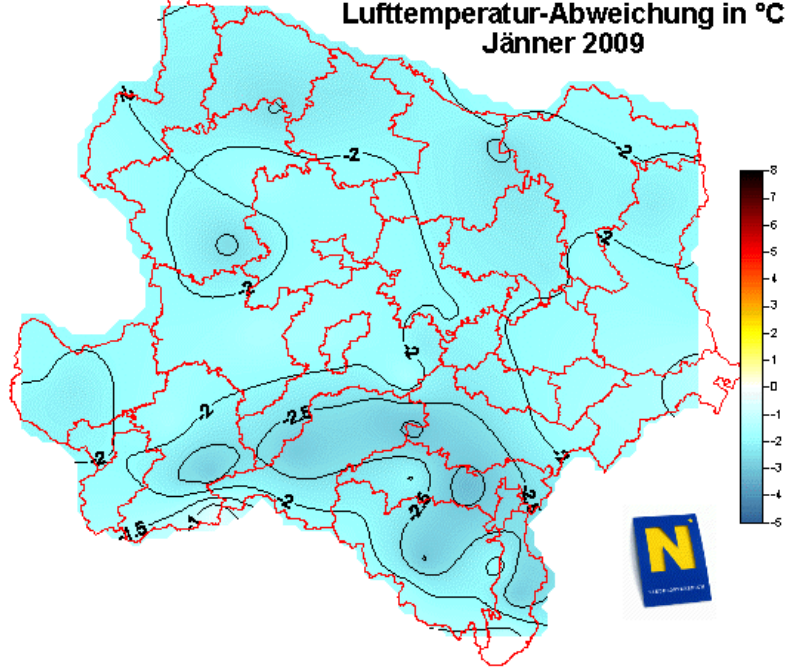




**Jänner 2009**  
**Prozent des Niederschlag-**  
**Normalwertes**

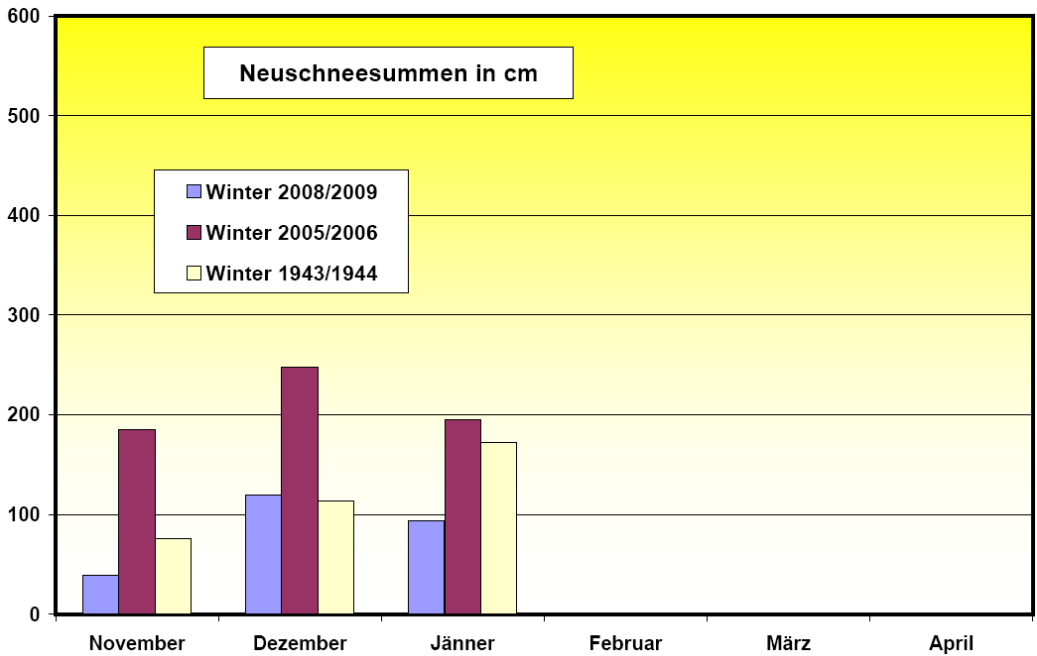


**Lufttemperatur-Abweichung in °C**  
**Jänner 2009**

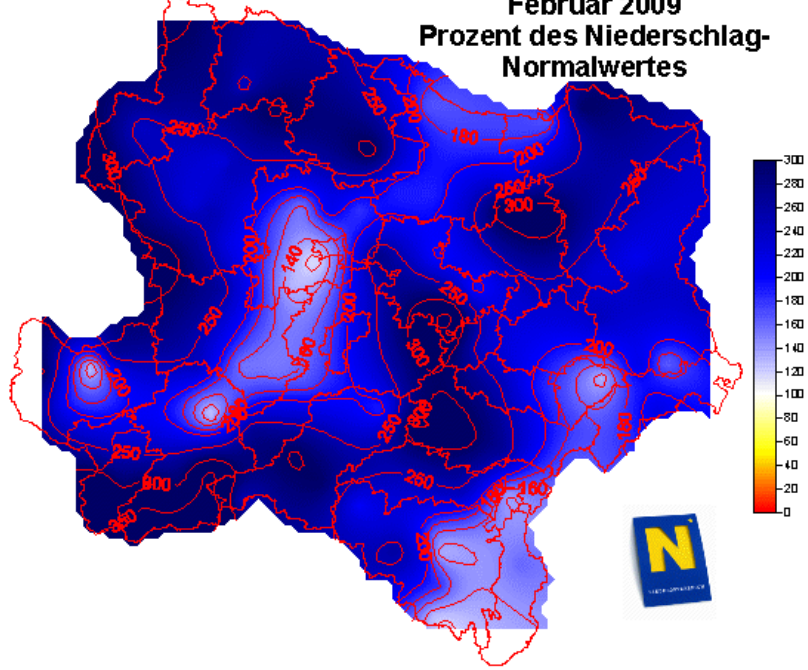


www.was

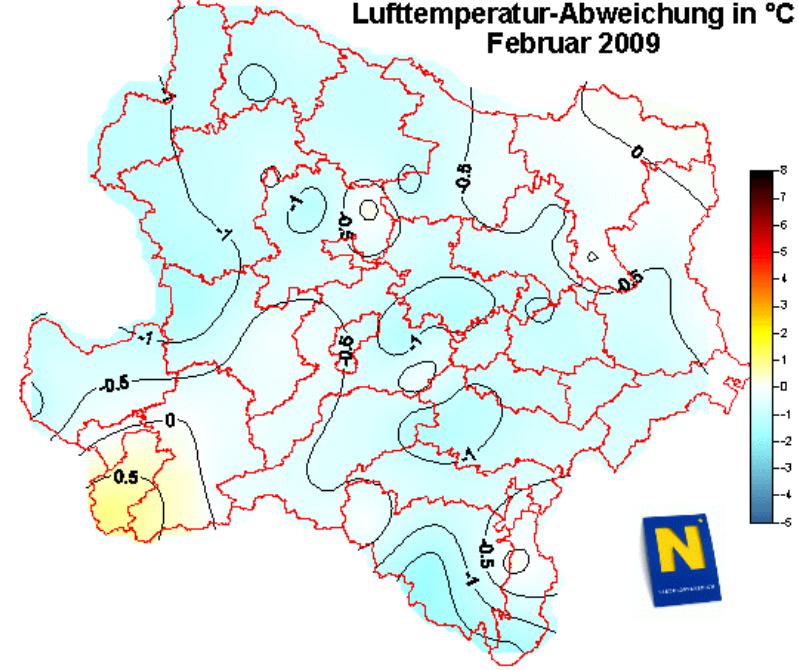
**Neuschneesummen in cm**



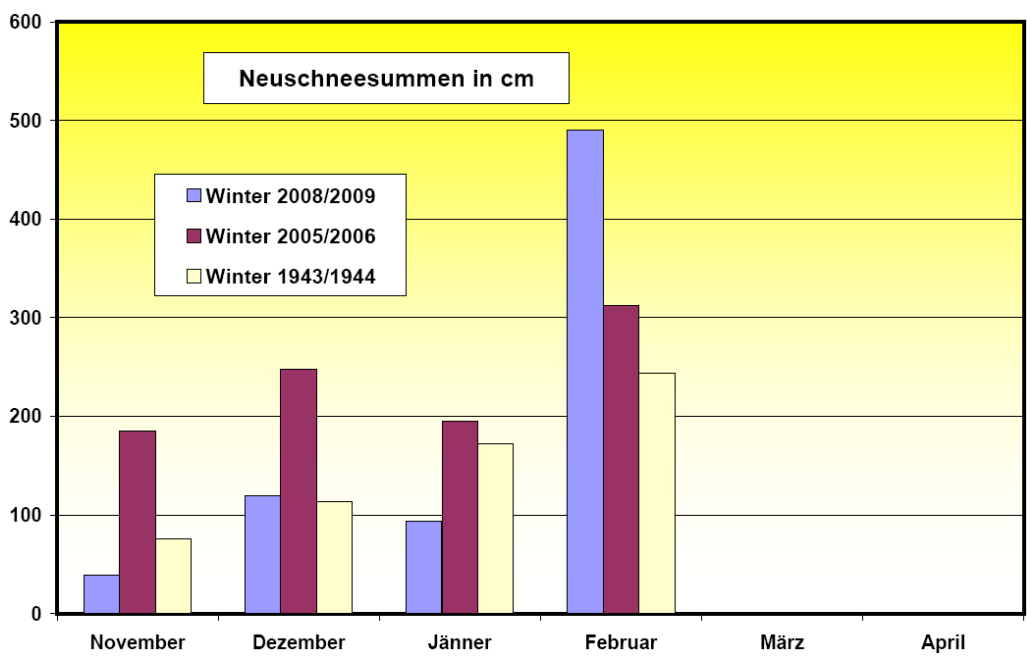
**Februar 2009**  
**Prozent des Niederschlag-**  
**Normalwertes**

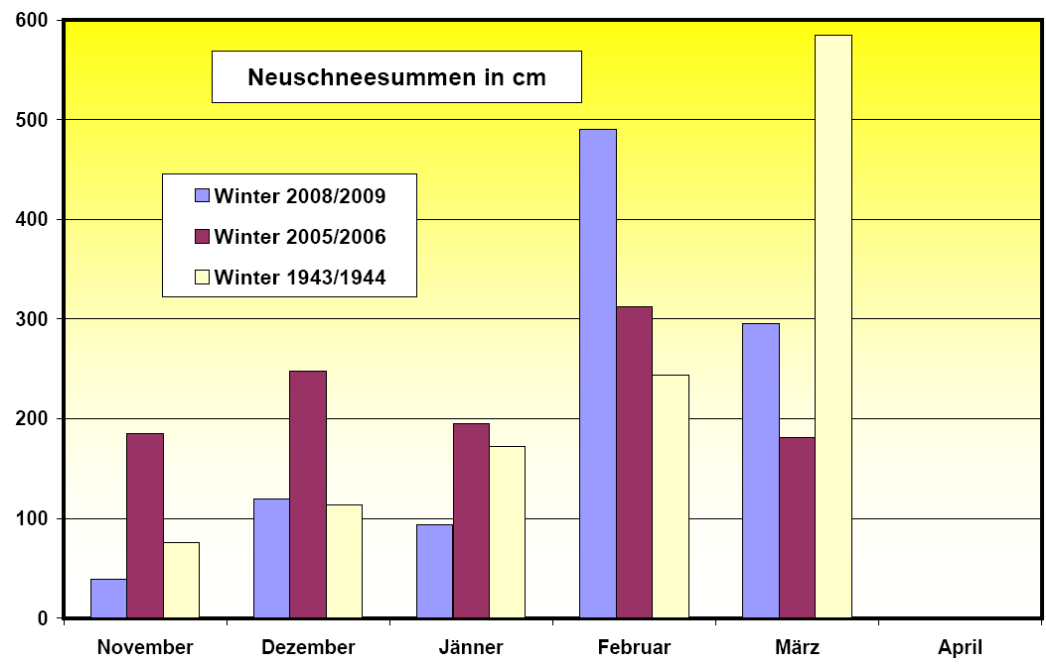
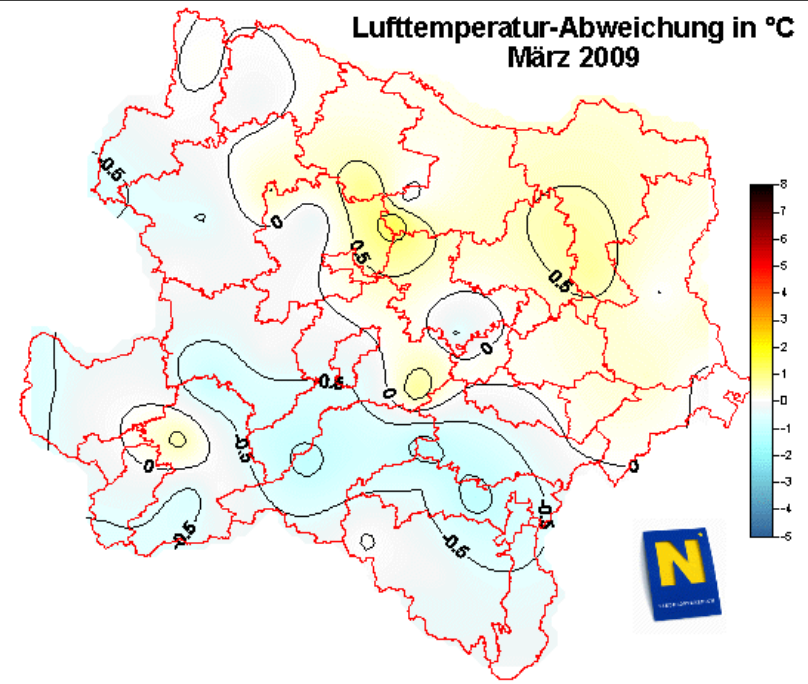
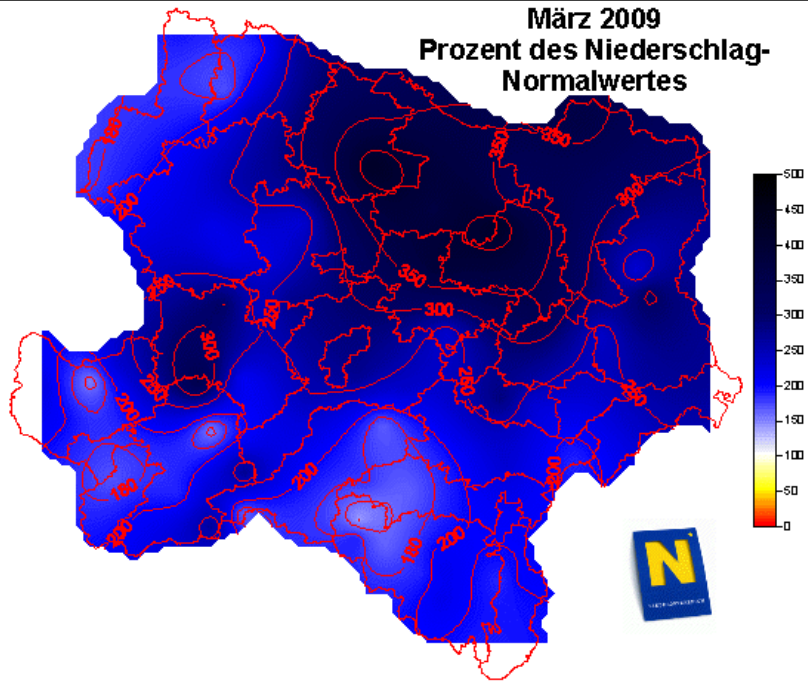


**Lufttemperatur-Abweichung in °C**  
**Februar 2009**



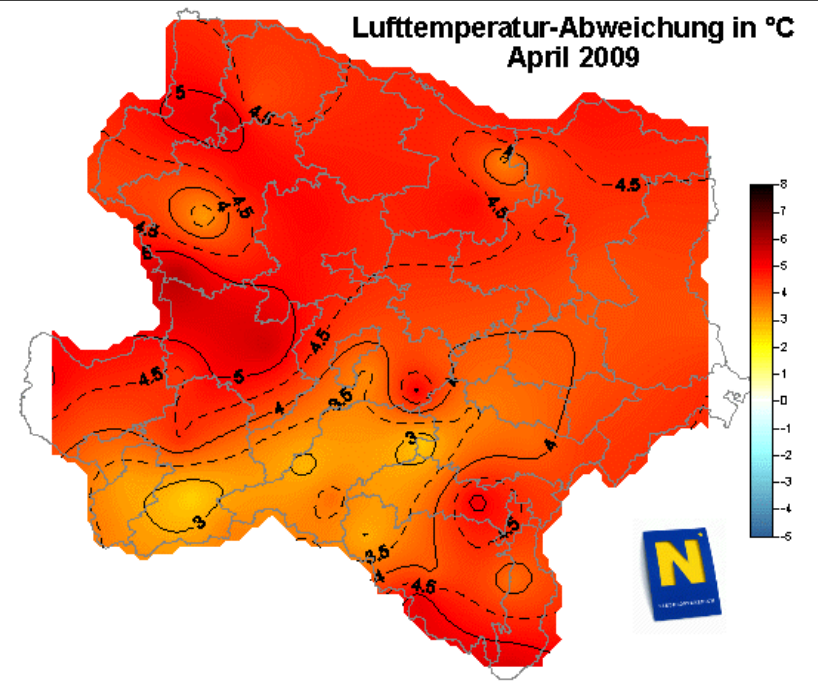
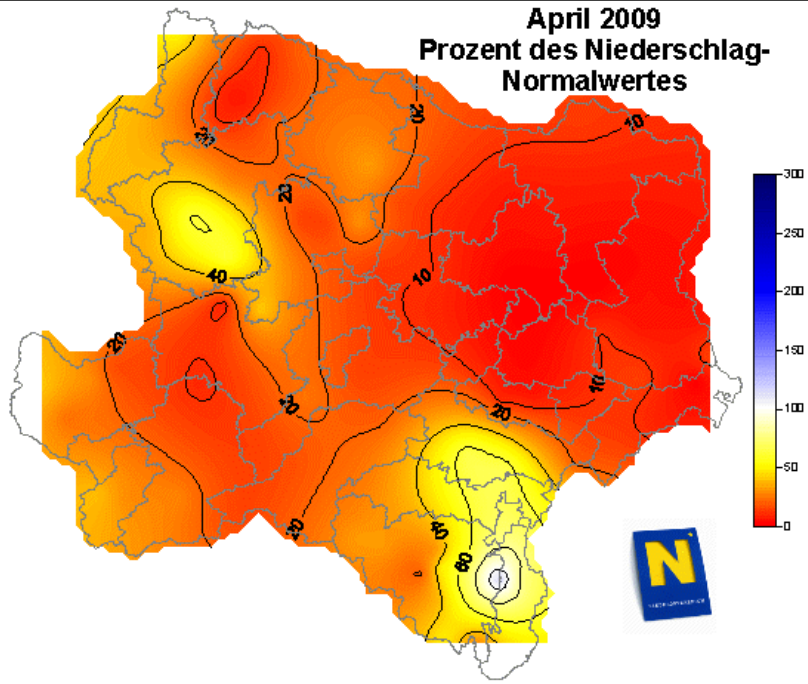
www.was



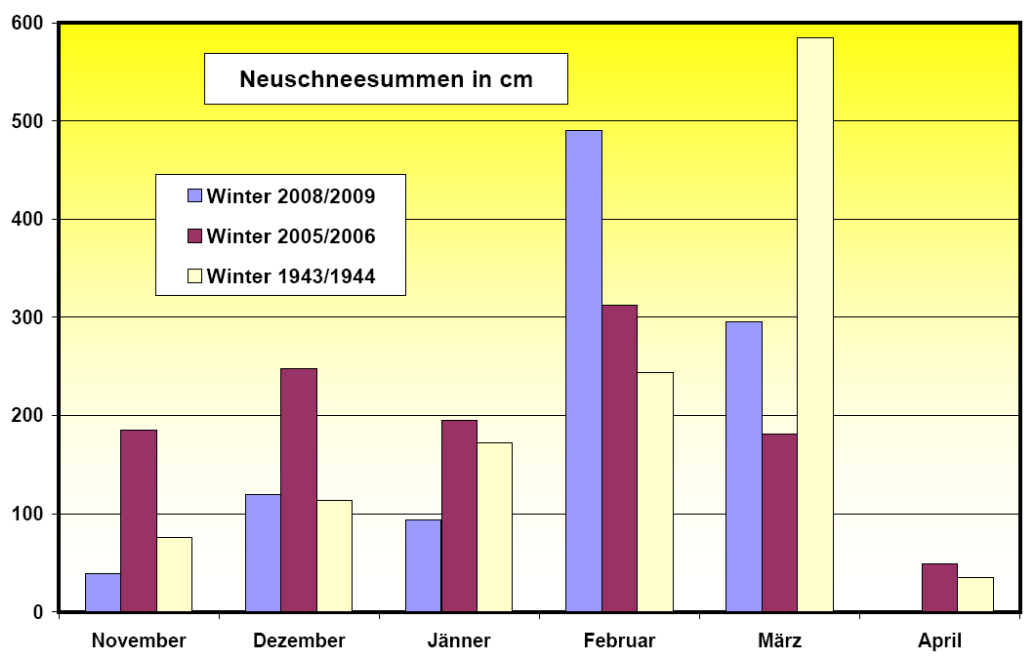


www.was

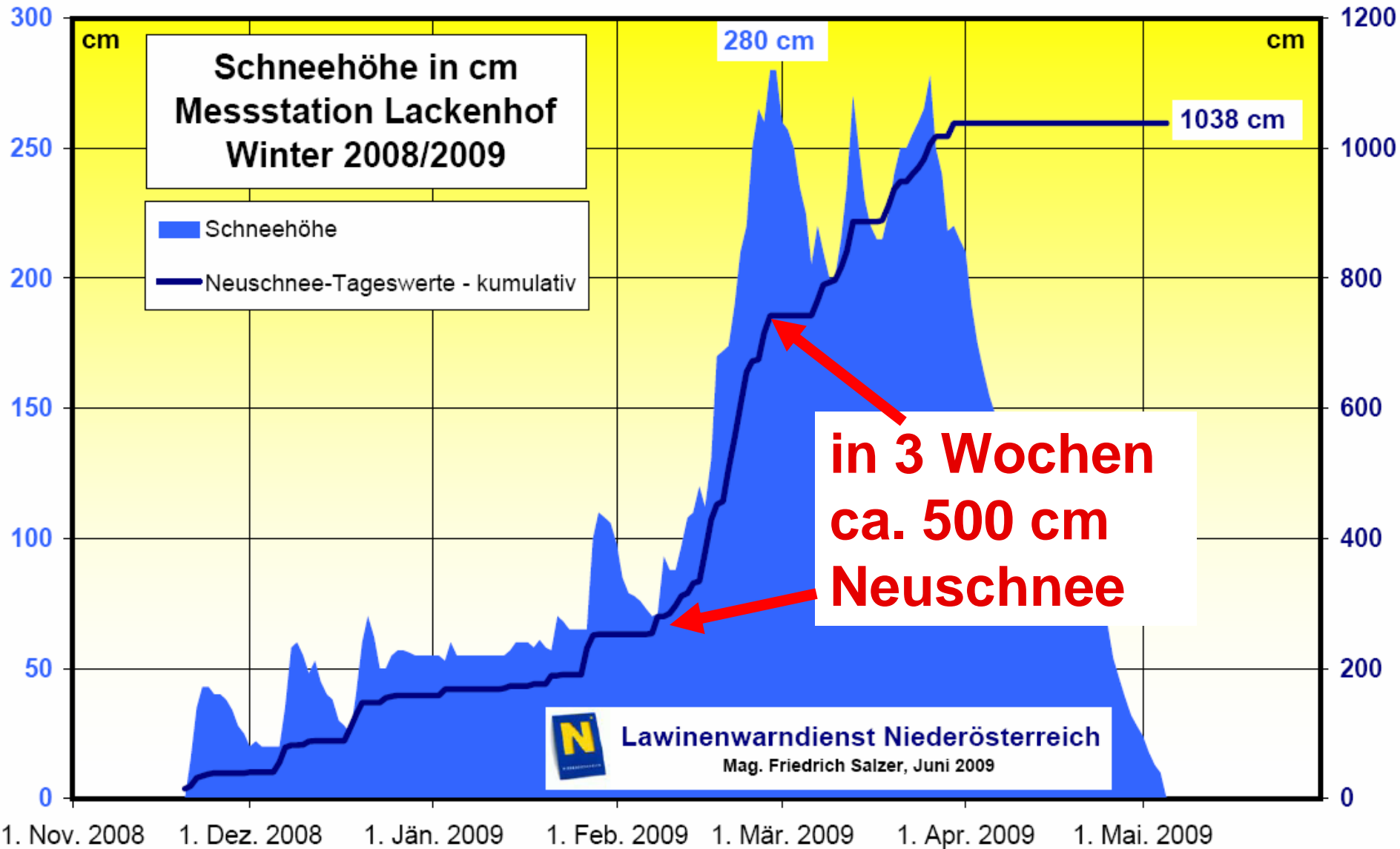




www.was





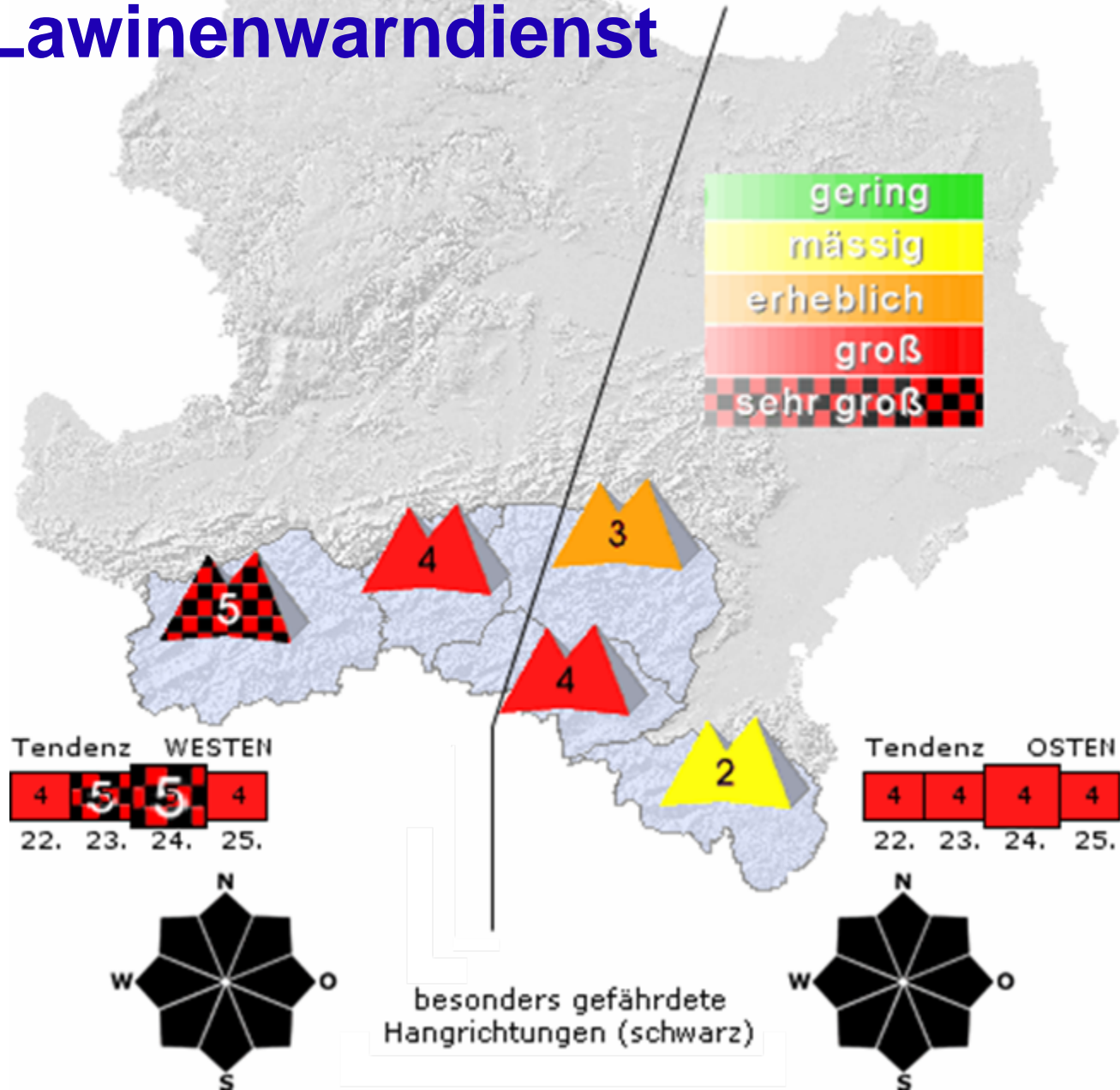


**einzigartig in der bisherigen Messreihe  
100-jährliches Ereignis**





# Gefahrenkarte NÖ - Lawinenwarndienst











# Lawinenwarndienst Niederösterreich



HOME	WILLKOMMEN	TEAM	DOWNLOAD	ABOS	TOURENFORUM	EINSATZORGANE	WARNDIENST
AKTUELLES	GEFAHRENKARTE	LAGEBERICHT	STATIONSDATEN	SCHNEEPROFILE	ORIENTIERUNG	LINKS	KURSE

## aktuelle Daten

Rax: 08:00 Uhr UTC  
14°C, O 6kmh

Hohe Wand: 08:00 Uhr UTC  
15°C, S 6kmh

Gutenstein: 08:10 Uhr UTC  
8°C, SW 11kmh

Hochkar: 09:30 Uhr MEZ  
13°C, S 7kmh

Annaberg: 09:30 Uhr MEZ  
16°C, SO 4kmh

Schneeberg: 09:15 Uhr MEZ  
10°C, SW 6kmh

Hochwechsel: : Uhr MEZ  
0°C, SW 0kmh

## Dienste

Pers.Beratung: 0316 242200

Handy: 0664 8105928

## Notrufe

Euro-Notruf: 112

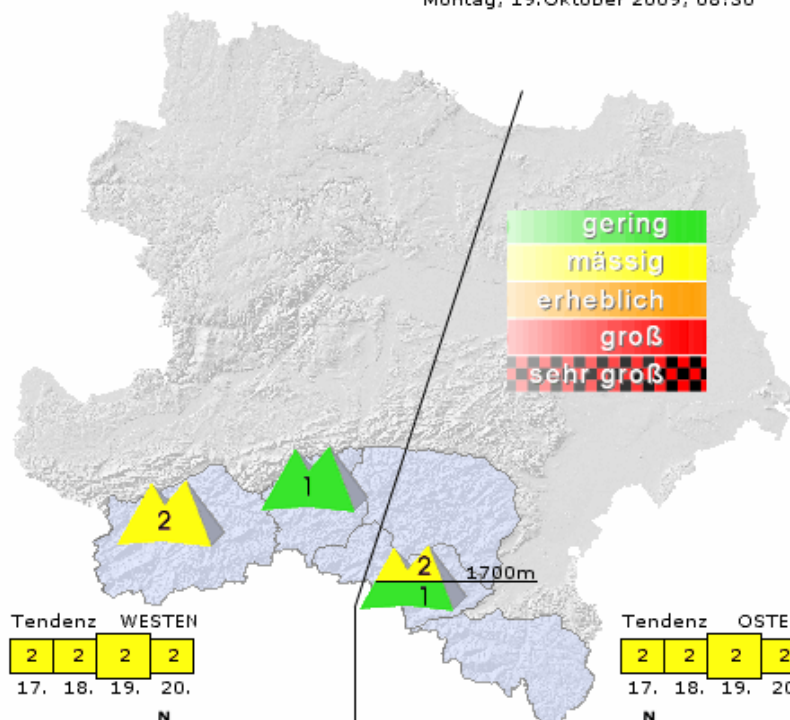
Bergrettung: 140

## Webcams

Niederösterreich

## Warnung – Teilweise herrscht mäßige Lawinengefahr!

Montag, 19. Oktober 2009, 08:30



besonders gefährdete  
Hangrichtungen (schwarz)

... zum aktuellen Lagebericht ...

## News

### Beginn der Saison 2009/10!

Der nächste Lagebericht  
wird bei nennenswerter  
Änderung der  
Lawinensituation  
ausgegeben.

[Der Endbericht des](#)

## aktuelles Bild



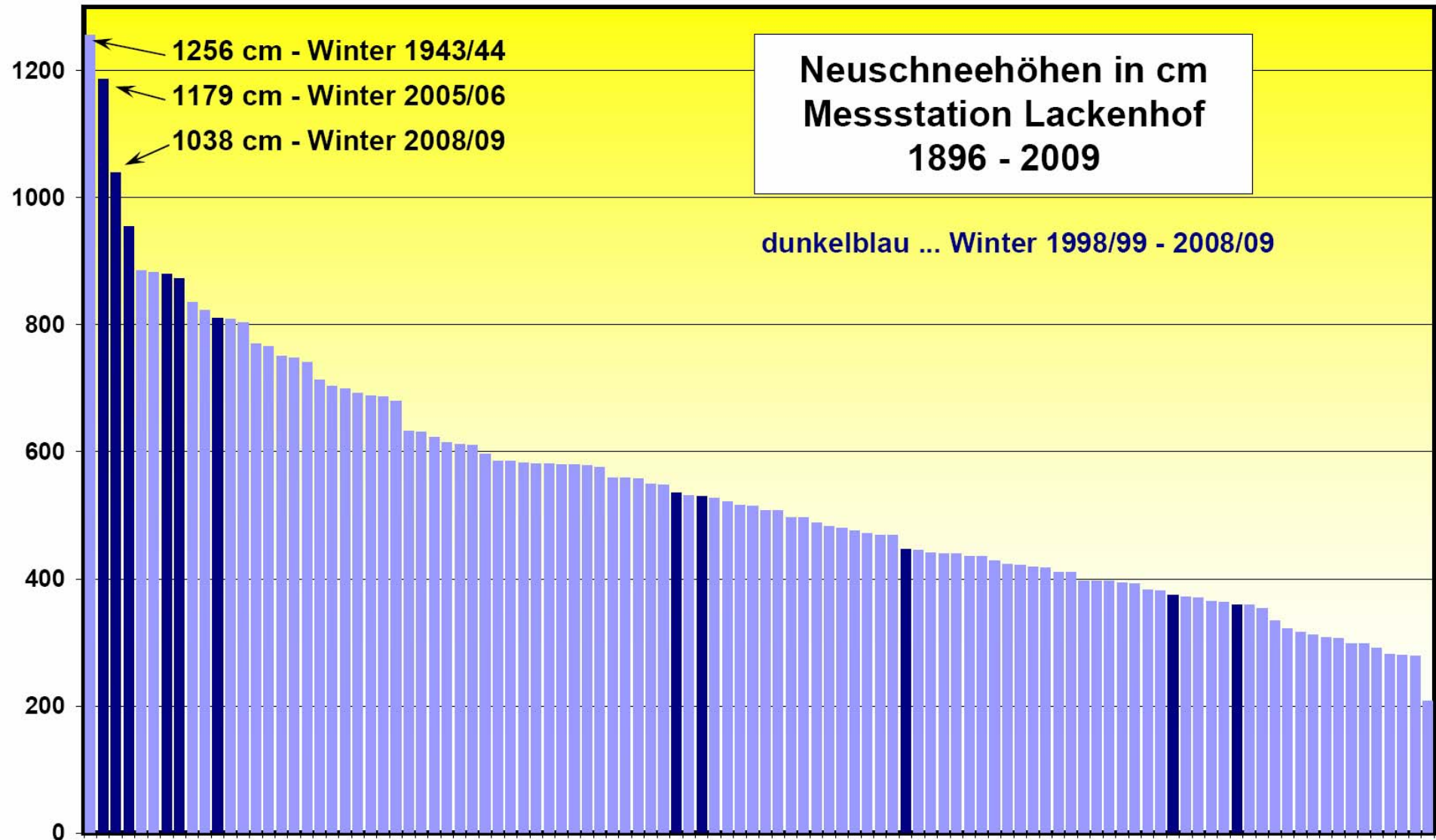
## Bild der Woche



Impressum

Copyright 2009 ZAMG Steiermark

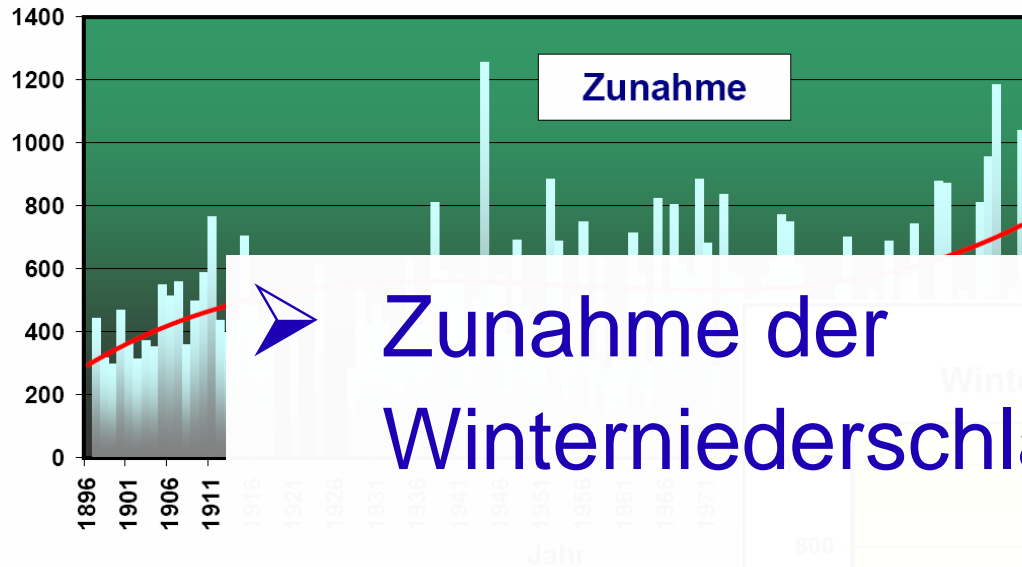
Kontakt



**schneereiche Winter treten im letzten Jahrzehnt vermehrt auf – Klimawandel ?**



Lackenhof 1896 - 2009  
Summe der Neuschneehöhen

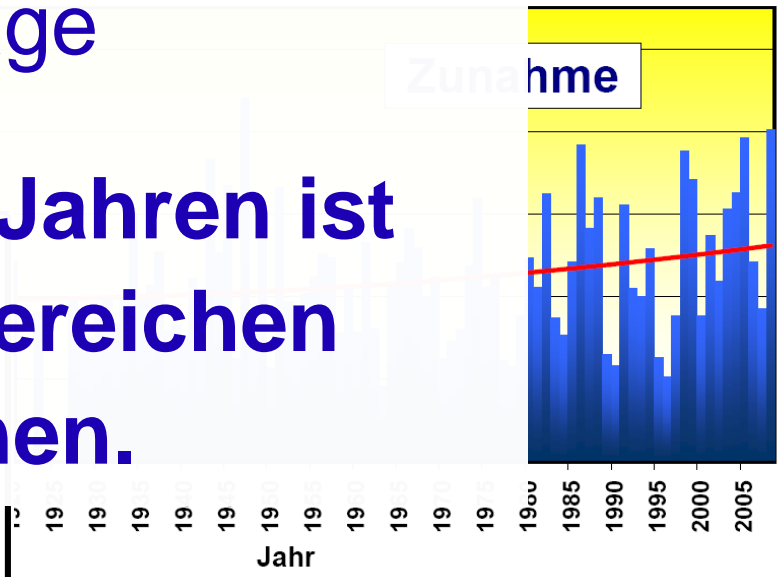


Zunahme der  
Winterniederschläge

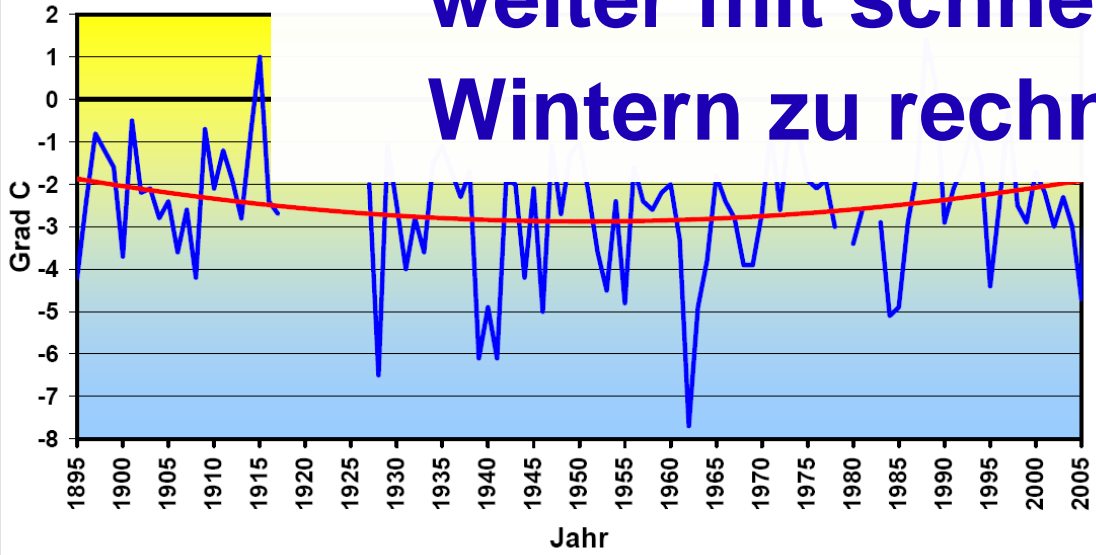


In den nächsten Jahren ist  
weiter mit schneereichen  
Wintern zu rechnen.

Lackenhof 1895 - 2009  
Winterniederschläge (Dezember - Februar)



Lufttemperatur







**Danke für Ihre  
Aufmerksamkeit !**