

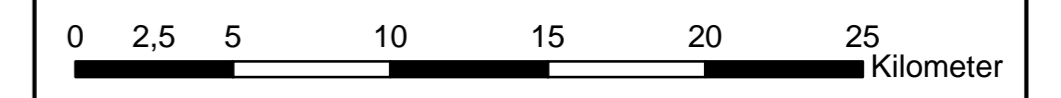


AMT DER NÖ LANDESREGIERUNG

Wertvolle Gewässerstrecken in Niederösterreich

Themenkarte 10c: Wesentliche Habitate für naturschutzfachlich
bedeutende/sensible sonstige biologische Qualitätselemente
(Vögel)

Maßstab: 1:240.000



Auftraggeber:



Amt der NÖ Landesregierung
Abt. Wasserwirtschaft
Landhausplatz 1
A-3109 St. Pölten

Fachliche Bearbeitung und Datenerstellung:

BirdLife Österreich - Gesellschaft für Vogelkunde
Museumsplatz 1/10/7-8
A-1070 Wien



KNOLLCONSULT
UMWELTPLANUNG
ZT GmbH

Kartenerstellung:

KNOLLCONSULT Umweltplanung ZT GmbH
Herzogstraße 11/3, A-3500 Krems/Donau
Tel.: +43-2732-76416
kremis@knollconsult.at, www.knollconsult.at

Erstellungsdatum:

22. Dezember 2014

Stand:

Dezember 2014



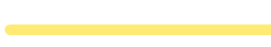



Kartennummer:

II-10c

Art:
Flussuferläufer (*Actitis hypoleucos*)

Legende

Eignung der Fließgewässer (DWK) in NÖ
als Bruthabitat des Flussuferläufers

-  Topgebiet
-  als Brutgebiet geeignet
-  wahrscheinlich als Bruthabitat
geeignet, aber Datenlage gering
-  nicht geeignet oder fehlende
Daten
-  Bezirksstädte
-  Bezirksgrenzen

Quellen:

- Indikator 3-2 (Wesentliche Habitate für gewässerökologisch
bedeutende/sensible sonstige biologische Qualitätselemente
(Arten/genetisch wertvolle) Populationen)
- NGP 2009 (Oberflächenwasserkörper Fließgewässer), Umweltbundesamt
- Studie "Brutzeitliche Verbreitung der Vogelarten Flussregenpfeiler,
Flussuferläufer, Eisvogel und Uferschwalbe entlang der Fließ-
gewässer Niederösterreichs", BirdLife Österreich
- NÖGIS (Baulandausweisung und Beschriftungen, Waldflächen,
Schummerung), Amt der NÖ Landesregierung
- eigene Bearbeitung

