

GLINZENDORF PENDELT NACH WIEN

Der öffentliche Verkehr ist in Glinzendorf das Mittel der Wahl für Pendlerinnen und Pendler, die sicher, komfortabel und verantwortungsbewusst im Sinne von Umwelt und Klima unterwegs sein wollen.



Glinzendorf Bahnhof → 16 - 20min → Wien Stadlau U2

In den Stoßzeiten stehen stündlich zwei Verbindungen zur Verfügung. An Werktagen ist die erste Fahrtmöglichkeit nach Wien ab Glinzendorf Bahnhof um 04:52 Uhr. Die letzte Fahrtmöglichkeit von Wien Stadlau ist um 22:04 Uhr.

Den öffentlichen Verkehr zu nutzen ist aber nicht nur verantwortungsbewusst, sondern auch günstig:

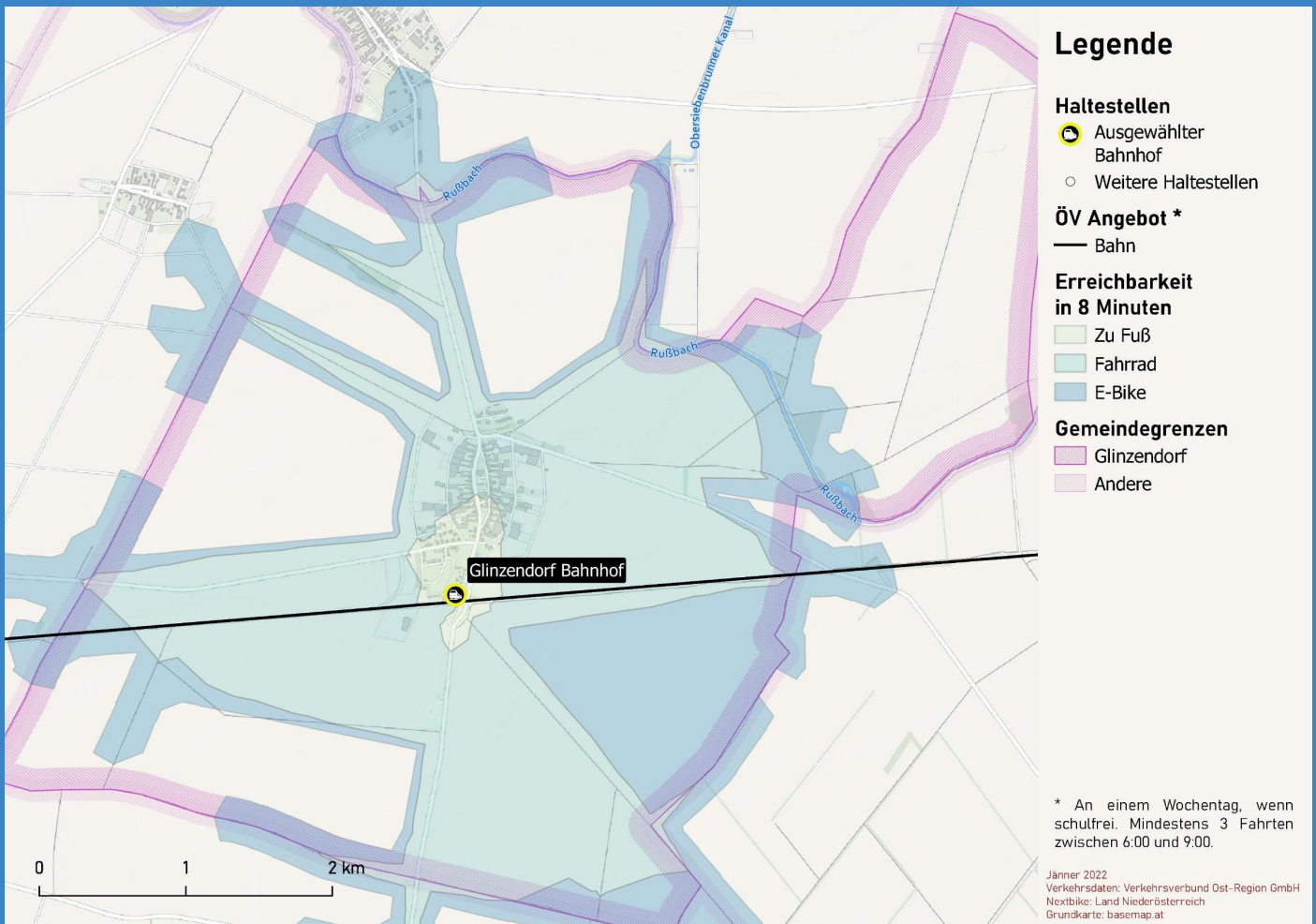
Für die Strecke von Glinzendorf nach Wien Hauptbahnhof kostet die ÖV-Jahreskarte 828 EUR – pro Monat sind das 69 EUR. Das ist weniger als die Spritkosten, die für diese Strecke pro Jahr 898 EUR (6l/100km; 1,35 EUR/l) ausmachen. Pro Jahr erspart man sich also jedenfalls 70 EUR, wenn man auf Bus und Bahn umsteigt! Etwaige Parkkosten sind hierbei noch gar nicht berücksichtigt! Preisinformationen für Einzeltickets gibt es unter preisauskunft.vor.at

So finden Sie die passende Verbindung!

Sie möchten sich von den Spezialistinnen und Spezialisten des VOR beraten lassen? Besuchen Sie die Webseite des VOR (www.vor.at/fahrplan) und beschreiben Sie Ihre persönlichen Mobilitätsbedürfnisse. Der VOR erstellt Ihnen einen maßgeschneiderten Mobilitätsplan.



Darüber hinaus bieten Ihnen die Services des VOR eine Vielzahl von Möglichkeiten, sich online oder persönlich über Ihre Mobilitätsangebote zu informieren wie z.B. den Routenplaner anachb.vor.at.

PENDELN NACH WIEN - IHRE ALTERNATIVEN ZUM PKW:



PENDELN NACH WIEN - IHRE ALTERNATIVEN ZUM PKW:

Viele Bahn- und Bushaltestellen können nicht nur mit Zubringerbussen oder mit dem eigenen PKW, sondern innerhalb kürzester Zeit auch zu Fuß oder mit dem Rad erreicht werden. Wussten Sie, dass Sie zu Fuß innerhalb von 8 Minuten durchschnittlich 500 Meter weit kommen? Wenn Sie das Fahrrad nutzen, werden daraus sogar 2 Kilometer! Mit dem E-Bike kommen Sie in vielen Fällen sehr komfortabel noch weiter.

	Die im Süden von Glinzendorf gelegene Bahnhaltestelle erreichen Sie aus dem Ortskern, wo sich Gemeindeamt, Kindergarten und Gastwirtschaft befinden, in maximal 8 Minuten Fußweg. Auch aus dem Siedlungsgebiet im Südwesten des Orts gelangen Sie zu Fuß in wenigen Minuten zur Bahn.
	Mit dem Fahrrad können Sie die Bahnhaltestelle Glinzendorf aus dem gesamten Ortsgebiet, und somit auch aus entfernteren Ortsteilen wie der Ahorn-gasse, innerhalb von 8 Minuten erreichen.
B+R	Für Bike+Ride (B+R) stehen bei der Bahnhaltestelle Glinzendorf rund 10 Abstellplätze für Fahrräder zur Verfügung.
ANRUFSAMMELTAXI	Fährt einmal kein Bus, können Sie mit dem regionalen Anrufsammeltaxi „ Marchfeld mobil “ von 05:00 bis 24:00 von einem der Bahnhöfe zu einem der Sammelpunkte im Gemeindegebiet fahren (oder umgekehrt), dies zum gewohnten ÖV-Tarif mit € 2.- bzw. € 4.- (ab 19:00) Komfortzuschlag. Mehr Infos: istmobil.at/istmobil-regionen/marchfeldmobil/
P+R	Am P+R Platz bei der Bahnhaltestelle Glinzendorf stehen rund 15 PKW-Stellplätze zur Verfügung.

www.wienpendeln.at

VOR-Hotline: 0800 22 23 24