

GRAMATNEUSIEDL PENDELT NACH WIEN

Der öffentliche Verkehr ist in Gramatneusiedl das Mittel der Wahl für Pendlerinnen und Pendler, die sicher, komfortabel und verantwortungsbewusst im Sinne von Umwelt und Klima unterwegs sein wollen.



Gramatneusiedl Bahnhof → 17-21min → Wien Hauptbahnhof U1

In den Stoßzeiten stehen stündlich bis zu sieben Verbindungen zur Verfügung. An Werktagen ist die erste Fahrtmöglichkeit nach Wien ab Gramatneusiedl Bahnhof um 04:48 Uhr. Die letzte Fahrtmöglichkeit von Wien Hauptbahnhof ist um 00:50 Uhr.

Den öffentlichen Verkehr zu nutzen ist aber nicht nur verantwortungsbewusst, sondern auch günstig:

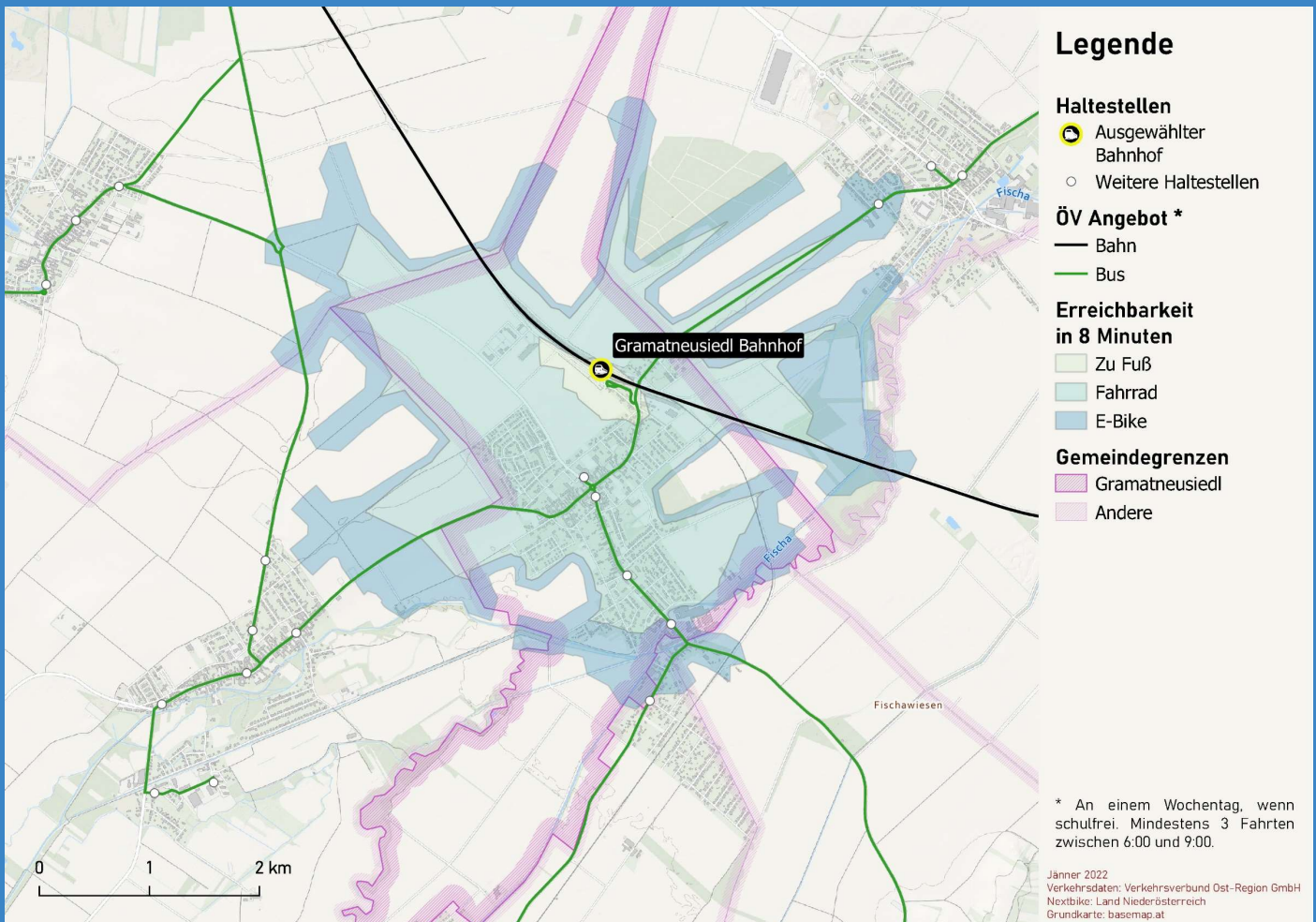
Für die Strecke von Gramatneusiedl nach Wien Hauptbahnhof kostet die ÖV-Jahreskarte 828 EUR – pro Monat sind das 69 EUR. Das ist weniger als die Spritkosten, die für diese Strecke pro Jahr 1051 EUR (6l/100km; 1,35 EUR/l) ausmachen. Pro Jahr erspart man sich also jedenfalls 223 EUR, wenn man auf Bus und Bahn umsteigt! Etwaige Parkkosten sind hierbei noch gar nicht berücksichtigt! Preisinformationen für Einzeltickets gibt es unter [preisauskunft.vor.at](https://www.vor.at/preisauskunft.vor.at)

So finden Sie die passende Verbindung!

Sie möchten sich von den Spezialistinnen und Spezialisten des VOR beraten lassen? Besuchen Sie die Webseite des VOR (www.vor.at/fahrplan) und beschreiben Sie Ihre persönlichen Mobilitätsbedürfnisse. Der VOR erstellt Ihnen einen maßgeschneiderten Mobilitätsplan.




Darüber hinaus bieten Ihnen die Services des VOR eine Vielzahl von Möglichkeiten, sich online oder persönlich über Ihre Mobilitätsangebote zu informieren wie z.B. den Routenplaner [anachb.vor.at](https://www.vor.at/anachb.vor.at).

PENDELN NACH WIEN - IHRE ALTERNATIVEN ZUM PKW:



PENDELN NACH WIEN - IHRE ALTERNATIVEN ZUM PKW:

Viele Bahn- und Bushaltestellen können nicht nur mit Zubringerbussen oder mit dem eigenen PKW, sondern innerhalb kürzester Zeit auch zu Fuß oder mit dem Rad erreicht werden. Wussten Sie, dass Sie zu Fuß innerhalb von 8 Minuten durchschnittlich 500 Meter weit kommen? Wenn Sie das Fahrrad nutzen, werden daraus sogar 2 Kilometer! Mit dem E-Bike kommen Sie in vielen Fällen sehr komfortabel noch weiter.

	In maximal 8 Minuten Fußweg kann der Bahnhof aus den umliegenden Wohngebieten erreicht werden. Aus dem Ortszentrum mit Geschäften, Banken sowie der Mittel- und Volksschule können Sie in rund 10 bis 12 Minuten zu Fuß zum Bahnhof gelangen.
	Mit dem Fahrrad können Sie nahezu aus allen Wohngebieten Gramatneusiedls (ausgenommen Mitterndorf) den Bahnhof innerhalb von 8 Minuten erreichen.
ACHTUNG TIPP!	Vom Neubaugebiet im Nordwesten Gramatneusiedls können Sie den Bahnhof mit dem Fahrrad über den Weinbergweg und den Bahnweg sicher abseits der stärker befahrenen Landesstraßen erreichen. Gleiches ist für die östlich der Hauptstraße gelegenen Wohngebiete möglich, von deren Nebenstraßennetz Sie dank einer Geh- und Radwegverbindung in der Verlängerung des Altenbacherwegs ebenso ohne Befahren der L156 / Bahnstraße zum Bahnhof gelangen.
B+R	Am Bike+Ride (B+R) Platz Gramatneusiedl können mehr als 300 Fahrräder überdacht abgestellt werden.
	Die Regionalbuslinien 221, 222, 226 und 248 verbinden den Ortskern Gramatneusiedls mit dem Bahnhof und bieten kurze Umsteigezeiten zu Bahnverbindungen von und nach Wien.
P+R	Am P+R Platz Gramatneusiedl stehen mehr als 700 PKW-Stellplätze zur Verfügung.

www.wienpendeln.at

VOR-Hotline: 0800 22 23 24