










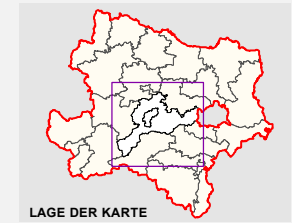
# BEZIRK ST.PÖLTEN IN NIEDERÖSTERREICH

## Verwaltungsgrenzen

-  Staatsgrenze
-  Landesgrenze
-  Bezirksgrenze
-  Gemeindegrenze
-  BEZIRKSstadt und -NAME
-  Gemeindehauptort und -name
-  Stadt mit eigenem Statut



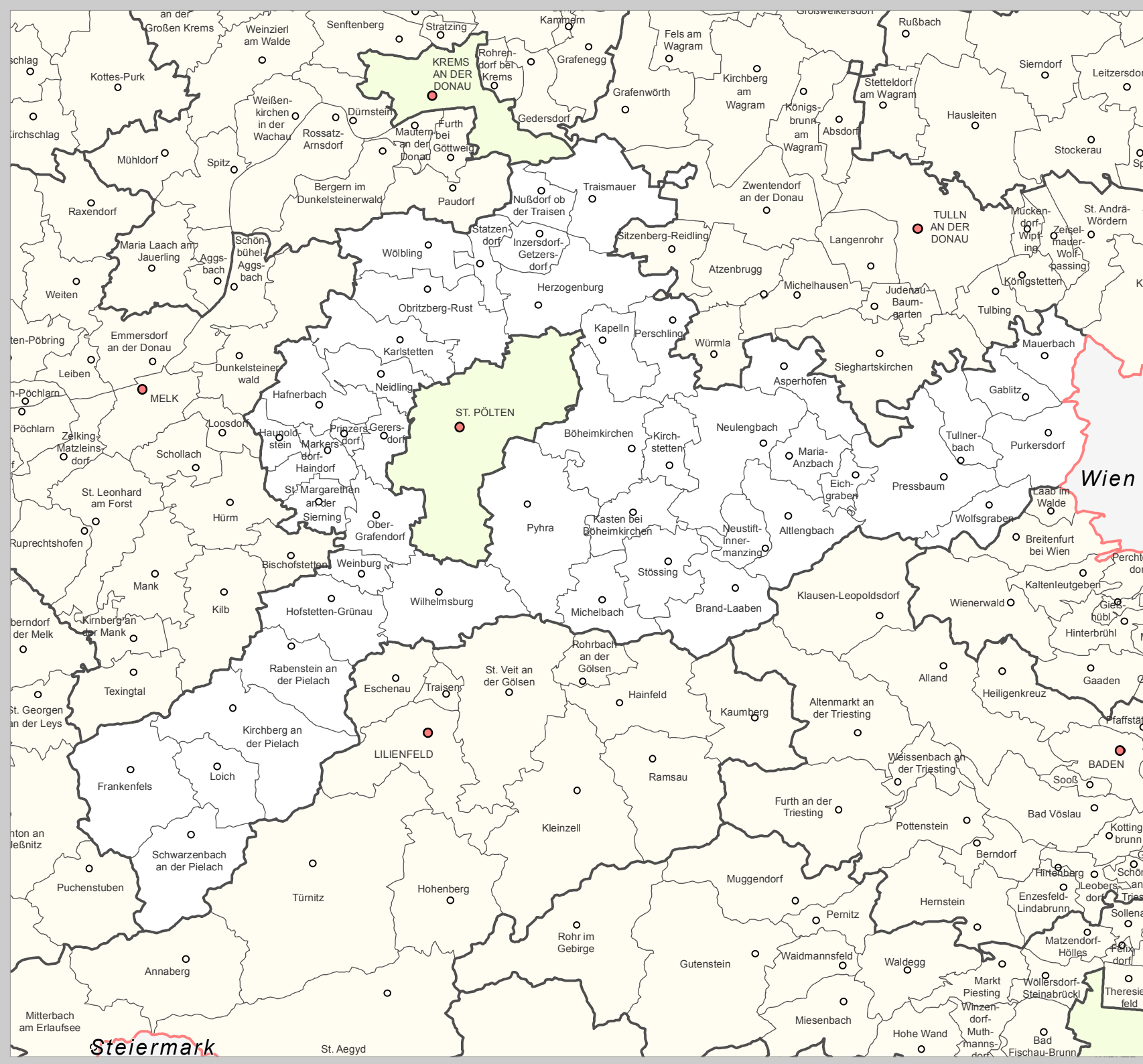
Maßstab 1:350.000



LAGE DER KARTE

Quellen:  
Verwaltungsgrenzen: BEV, 1020 Wien

Datum: 01. Jänner 2017  
Inhalt: BEV, 1020 Wien  
GIS/Kartographie: Abt. Hydrologie und Geoinformation



Steiermark

St. Aegyđ