
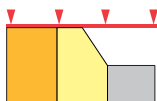


# Anlage 2 Regionales Raumordnungsprogramm Bezirk Bruck an der Leitha

## Legende für die Anlagen 3 - 10



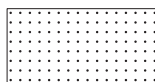
Gewidmetes Bauland Betriebs- und Industriegebiet<sup>1)</sup>



Siedlungsgrenze gem. § 6 Abs. 3 Z 1 NÖ ROG 2014, LGBl. Nr. 3/2015 in der Fassung LGBl. Nr. 10/2024



Eignungszone für die Gewinnung von Sand und Kies



Eignungszone für die Gewinnung mineralischer Rohstoffe (mit Ausnahme von Sand und Kies)



Verwaltungsbezirksgrenze<sup>2)</sup>



Sonstiges gewidmetes Bauland<sup>1)</sup>



Siedlungsgrenze gem. § 6 Abs. 3 Z 1 NÖ ROG 2014, LGBl. Nr. 3/2015 in der Fassung LGBl. Nr. 10/2024



Nummerierung der Eignungszone für die Gewinnung von Sand und Kies<sup>3)</sup>

2


Nummerierung der Eignungszone für die Gewinnung mineralischer Rohstoffe (mit Ausnahme von Sand und Kies)<sup>4)</sup>



Gemeindegrenze<sup>2)</sup>



Gewidmete Grünland Kleingärten und Campingplätze<sup>1)</sup>



Agrarischer Schwerpunkttraum



Überörtliche Festlegung gem. § 212 Mineralrohstoffgesetz BGBl. I 38/1999



Erweiterungsfähiger bestehender Standort für die Gewinnung mineralischer Rohstoffe (mit Ausnahme von Sand und Kies)<sup>4)</sup>



Multifunktionaler Landschaftsraum



Nicht erweiterungsfähiger bestehender Standort für die Gewinnung mineralischer Rohstoffe (mit Ausnahme von Sand und Kies)<sup>4)</sup>



Regionale Grünzone

<sup>1)</sup> Stand der Bau- und Grünlandwidmung 31.12.2020

<sup>3)</sup> Nummerierung lt. Anlage 12

<sup>4)</sup> Nummerierung lt. Anlage 13

<sup>2)</sup> Stand der Verwaltungsgrenzen 1.4.2022