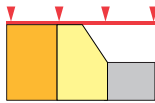


Anlage 2 Regionales Raumordnungsprogramm Bezirk Mödling

Legende für die Anlagen 3 - 8



Gewidmetes Bauland Betriebs- und Industriegebiet¹⁾



Siedlungsgrenze gem. § 6 Abs. 3 Z 1 NÖ ROG 2014, LGBl. Nr. 3/2015 in der Fassung LGBl. Nr. 10/2024



Agrarischer Schwerpunktraum



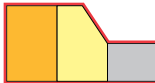
Überörtliche Festlegung gem. § 212 Mineralrohstoffgesetz BGBl. I 38/1999



Verwaltungsbezirksgrenze²⁾



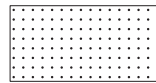
Sonstiges gewidmetes Bauland¹⁾




Siedlungsgrenze gem. § 6 Abs. 3 Z 2 NÖ ROG 2014, LGBl. Nr. 3/2015 in der Fassung LGBl. Nr. 10/2024



Multifunktionaler Landschaftsraum



Eignungszone für die Gewinnung mineralischer Rohstoffe (mit Ausnahme von Sand und Kies)



Gemeindegrenze²⁾



Gewidmete Grünland Kleingärten und Campingplätze¹⁾



Regionale Grünzone

2

Numerierung der Eignungszone für die Gewinnung mineralischer Rohstoffe (mit Ausnahme von Sand und Kies)³⁾

4

Nicht erweiterungsfähiger bestehender Standort für die Gewinnung mineralischer Rohstoffe (mit Ausnahme von Sand und Kies)³⁾

¹⁾Stand der Bau- und Grünlandwidmung 31.12.2020

³⁾Numerierung lt. Anlage 10

²⁾Stand der Verwaltungsgrenzen 1.4.2022