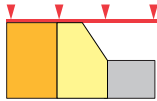


Anlage 2 Regionales Raumordnungsprogramm Bezirk Tulln

Legende für die Anlagen 3 - 10




Gewidmetes Bauland Betriebs- und Industriegebiet¹⁾



Siedlungsgrenze gem. § 6 Abs. 3 Z 1 NÖ ROG 2014, LGBl. Nr. 3/2015 in der Fassung LGBl. Nr. 10/2024



Agrarischer Schwerpunkttraum



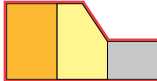
Eignungszone für die Gewinnung von Sand und Kies




Verwaltungsbezirksgrenze²⁾



Sonstiges gewidmetes Bauland¹⁾



Siedlungsgrenze gem. § 6 Abs. 3 Z 2 NÖ ROG 2014, LGBl. Nr. 3/2015 in der Fassung LGBl. Nr. 10/2024



Multifunktionaler Landschaftsraum



Nummerierung der Eignungszone für die Gewinnung von Sand und Kies³⁾



Gemeindegrenze²⁾



Gewidmete Grünland Kleingärten und Campingplätze¹⁾



Regionale Grünzone

¹⁾Stand der Bau- und Grünlandwidmung 31.12.2020

³⁾Nummerierung lt. Anlage 12

²⁾Stand der Verwaltungsgrenzen 1.4.2022