
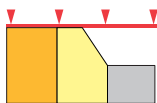


Anlage 2 Regionales Raumordnungsprogramm Raum Neunkirchen-Bucklige Welt

Legende für die Anlagen 3 - 14



Gewidmetes Bauland Betriebs- und Industriegebiet¹⁾



Siedlungsgrenze gem. § 6 Abs. 3 Z 1 NÖ ROG 2014, LGBl. Nr. 3/2015 in der Fassung LGBl. Nr. 10/2024



Eignungszone für die Gewinnung von Sand und Kies



Erweiterungsfähiger bestehender Standort für die Gewinnung mineralischer Rohstoffe (mit Ausnahme von Sand und Kies)⁴⁾



Regionsgrenze



Sonstiges gewidmetes Bauland¹⁾



Siedlungsgrenze gem. § 6 Abs. 3 Z 2 NÖ ROG 2014, LGBl. Nr. 3/2015 in der Fassung LGBl. Nr. 10/2024



Eignungszone für die Gewinnung von Sand und Kies zum Zeitpunkt 1.1.1999




Nicht erweiterungsfähiger bestehender Standort für die Gewinnung mineralischer Rohstoffe (mit Ausnahme von Sand und Kies)⁴⁾



Verwaltungsbezirksgrenze²⁾



Gewidmete Grünland-Kleingärten und Campingplätze¹⁾




Agrarischer Schwerpunkttraum



Nummerierung der Eignungszone für die Gewinnung von Sand und Kies³⁾



Gemeindegrenze²⁾



Multifunktionaler Landschaftsraum



Regionale Grünzone

¹⁾ Stand der Bau- und Grünlandwidmung 31.12.2020

³⁾ Nummerierung lt. Anlage 16

⁴⁾ Nummerierung lt. Anlage 17

²⁾ Stand der Verwaltungsgrenzen 1.4.2022